



COMUNE DI ANDRANO
(Provincia di Lecce)



Ministro per il Sud e la Coesione territoriale

Contratti Istituzionali di Sviluppo - C.I.S. "Brindisi-Lecce-Costa adriatica"

PROGETTO DI VIABILITÀ PERIMETRALE E DI RACCORDO
TRA LA SS 275 E LA MARINA DI ANDRANO
ATTRAVERSO LA REALIZZAZIONE DI DUE BRETELLE
DI COLLEGAMENTO PREVISTE DAL PRG VIGENTE
CUP: I51B22000880001

PROGETTO DEFINITIVO ADEGUATO ALLE RISULTANZE DELLA CONFERENZA DEI SERVIZI
DI CUI ALLA DETERMINA DEL RESPONSABILE DEL PROCEDIMENTO N. 399 DEL 12.06.2026





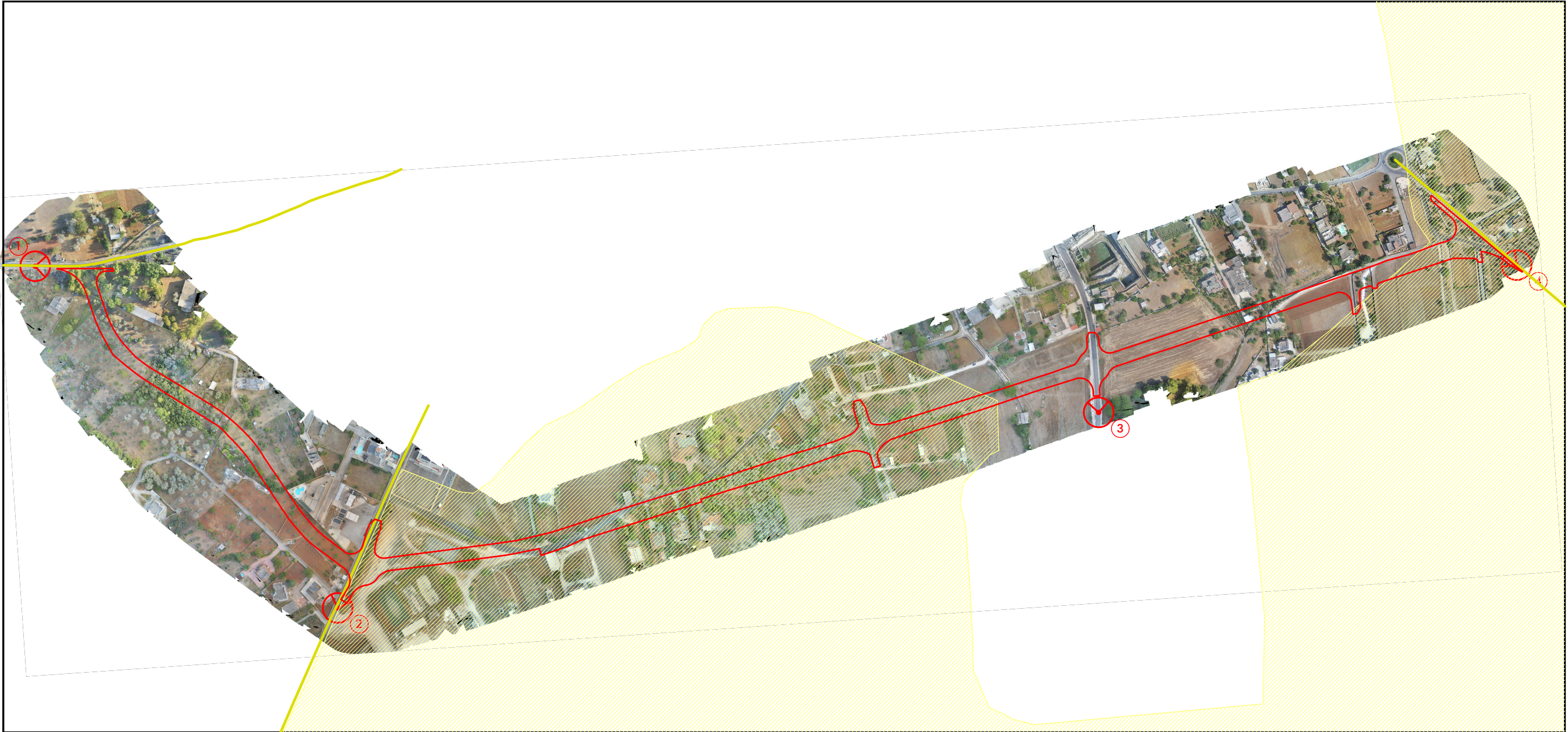
STUDIO BORTONE
www.studiobortone.eu

A. MAURIZIO BORTONE INGEGNERE
INGEGNERE ASSOCIATO A. ANTONIO BORTONE
INGEGNERE ASSOCIATO A. ANTONIO BORTONE



Elaborato	25-A(s3) FOTOINSERIMENTO	
Scala: 1:1.000	Data: giugno 2026	
Progettazione Generale Ingegnere A. MAURIZIO BORTONE	Progettazione Specialistica e di Supporto Ing. Marino De Sangro Progetto stradale Geol. Marcello De Donatis Geologia Dott. Francesco Tarantino Agronomo	Il Responsabile Unico del Progetto Architetto Biagio MARTELLA

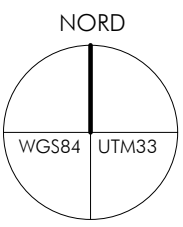
IL PRESENTE PROGETTO È TIRATO DALLA LEGGE SUI DIRITTI D'AUTORE N° 633 DEL 22.04.1901 E DAI SUOI ARTICOLI 25/75 E SEGUENTI DEL C.C. - DIVIETO E PROIBIZIONE DI RIPRODUZIONE TOTALE O PARZIALE

FOTOINSERIMENTO



CASTIGLIONE - ORTOFOTO CON PUNTI DI RIPRESA FOTOGRAFICA
SCALA 1:5000

	6.3.1 - COMPONENTI CULTURALI E INSEDIATIVE BP- IMMOBILI E AREE DI NOTEVOLE INTERESSE PUBBLICO
	6.3.2 - COMPONENTI DEI VALORI PERCETTIVI UCP- STRADE A VALENZA PAESAGGISTICA



FOTOINSERIMENTO (1) - vista da lato ovest



FOTO STATO DI FATTO (1)




FOTO STATO DI FATTO (2)



FOTOINSERIMENTO (2) - vista da lato sud-ovest



FOTOINSERIMENTO (3) - vista da lato sud




FOTO STATO DI FATTO (3)




FOTO STATO DI FATTO (4)



FOTOINSERIMENTO (4) - vista da lato sud-est